

Y+308400.000  
X+5741815.000

309500

309750

309000

309250

309500

309750

Y+309837.500  
X+5741815.000

5741750

5741750

5741500

5741500

5741250

5741250

5741000

5741000

Y+308400.000  
X+5740800.000

309500

309750

309000

















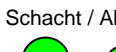



309250

309500

309750

Y+309837.500  
X+5740800.000

### Legende:

-  Kanalnetz Mischwasser, - Freispiegelkanal
-  Kanalnetz Regenwasser, - Freispiegelkanal
-  Kanalnetz Schmutzwasser, - Freispiegelkanal
-  Kanalnetz Mischwasser, - Druckrohrleitung
-  Kanalnetz Regenwasser, - Druckrohrleitung
-  Kanalnetz Schmutzwasser, - Druckrohrleitung
-  Kanalnetz MW/RW/SW, - Druckrohrleitung, Verlauf unbekannt
-  Überflutungsgefahr - Gebäude - gering, Wasserstand > 10 cm
-  Überflutungsgefahr - Gebäude - mäßig, Wasserstand 10 bis 30 cm
-  Überflutungsgefahr - Gebäude - hoch, Wasserstand 30 bis 50 cm
-  Überflutungsgefahr - Gebäude - sehr hoch, Wasserstand > 50 cm
-  Überflutung, Wiederkehrzeit 30 Jahre - max. Wasserstand 0,02 bis 0,10 m
-  Überflutung, Wiederkehrzeit 30 Jahre - max. Wasserstand 0,10 bis 0,30 m
-  Überflutung, Wiederkehrzeit 30 Jahre - max. Wasserstand 0,30 bis 0,60 m
-  Überflutung, Wiederkehrzeit 30 Jahre - max. Wasserstand 0,60 bis 1,00 m
-  Überflutung, Wiederkehrzeit 30 Jahre - max. Wasserstand größer 1,00 m
-  Schacht / Ablauf
-  Überflutung, Wiederkehrzeit 30 Jahre - max. Überstauvolumen bis 10 m³
-  Überflutung, Wiederkehrzeit 30 Jahre - max. Überstauvolumen bis 50 m³
-  Überflutung, Wiederkehrzeit 30 Jahre - max. Überstauvolumen größer 50 m³

 **GEMEINDE BEDBURG-HAU**  
Rathausplatz 1, 47551 Bedburg-Hau, Tel.: 02821/660-0, Fax: 02821/660-52

 **KOTTOWSKI INGENIEURGESELLSCHAFT MBH**  
Talstraße 35, 47546 Kalkar, Telefon: 02824 / 99933-0, Telefax: 02824 / 99933-50, E-Mail: info@kottowski.net

Straße: **Gemeindegebiet**      Anlage: **IV**  
Ort: **Bedburg-Hau**      Blatt-Nr.: **1.3.9.**  
Reg.-Nr.: **K1950**

**Generalentwässerungsplan 2021 bis 2032**      **Übersichtsplan OT Huisberden**  
Maßstab: **1:2.500**

	Datum	Name	Nr.	Art der Änderung	Datum	Name
bearbeitet	05/2021	Angenandt				
gezeichnet	05/2021	Angenandt				
geprüft						

Kalkar, den *Gefertigt:*  
*T. Fehn*      *T. Weppe*

Bedburg-Hau, den *Aufgestellt:*