

Y+308750.000
X+5737765.000

309000

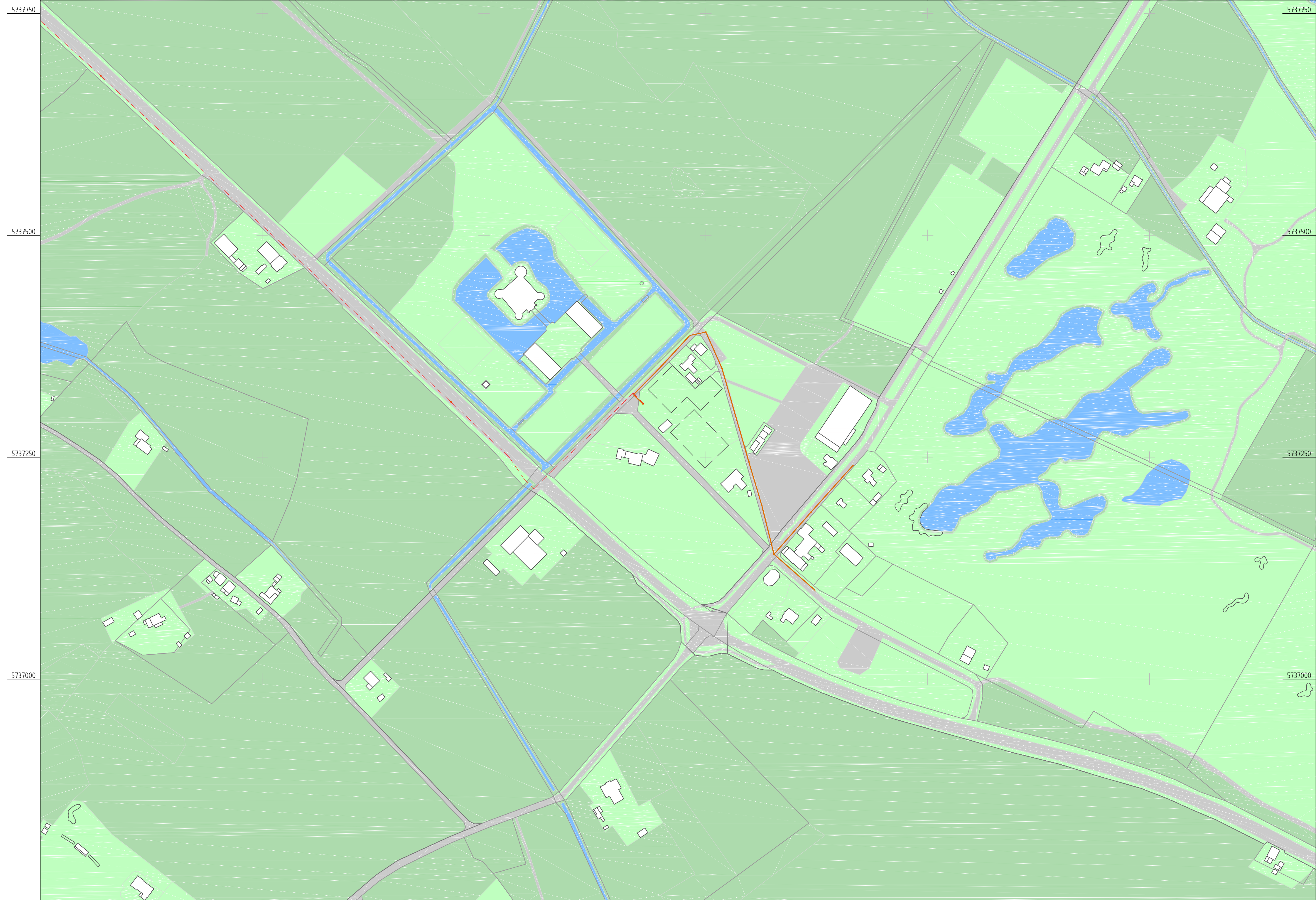
309250

309500

309750

300000

Y+310187.500
X+5737765.000



5737750
5737500
5737250
5737000

5737750
5737500
5737250
5737000

Y+308750.000
X+5736750.000

309000

309250








309500





309750






300000





Y+310187.500
X+5736750.000

Legende:

-  Kanalnetz Mischwasser, - Freispiegelkanal
-  Kanalnetz Regenwasser, - Freispiegelkanal
-  Kanalnetz Schmutzwasser, - Freispiegelkanal
-  Kanalnetz Mischwasser, - Druckrohrleitung
-  Kanalnetz Regenwasser, - Druckrohrleitung
-  Kanalnetz Schmutzwasser, - Druckrohrleitung
-  Kanalnetz MW/RW/SW, - Druckrohrleitung, Verlauf unbekannt

-  Überflutungsgefahr - Gebäude - gering, Wasserstand > 10 cm
-  Überflutungsgefahr - Gebäude - mäßig, Wasserstand 10 bis 30 cm
-  Überflutungsgefahr - Gebäude - hoch, Wasserstand 30 bis 50 cm
-  Überflutungsgefahr - Gebäude - sehr hoch, Wasserstand > 50 cm

-  Überflutung, Wiederkehrzeit 30 Jahre - max. Wasserstand 0,02 bis 0,10 m
-  Überflutung, Wiederkehrzeit 30 Jahre - max. Wasserstand 0,10 bis 0,30 m
-  Überflutung, Wiederkehrzeit 30 Jahre - max. Wasserstand 0,30 bis 0,60 m
-  Überflutung, Wiederkehrzeit 30 Jahre - max. Wasserstand 0,60 bis 1,00 m
-  Überflutung, Wiederkehrzeit 30 Jahre - max. Wasserstand größer 1,00 m

- Schacht / Ablauf**
-  Überflutung, Wiederkehrzeit 30 Jahre - max. Überstauvolumen bis 5 m³
-  Überflutung, Wiederkehrzeit 30 Jahre - max. Überstauvolumen bis 10 m³
-  Überflutung, Wiederkehrzeit 30 Jahre - max. Überstauvolumen bis 50 m³
-  Überflutung, Wiederkehrzeit 30 Jahre - max. Überstauvolumen größer 50 m³

 **GEMEINDE BEDBURG-HAU**
Rathausplatz 1, 47551 Bedburg-Hau, Tel.: 02821/660-0, Fax: 02821/660-52

 **KOTTOWSKI INGENIEURGESELLSCHAFT MBH**
Telstraße 35, 47546 Kalkar, Telefon: 02824 / 99923-0, Telefax: 02824 / 99923-20, E-Mail: info@kottowski.net

Straße: **Gemeindegebiet** Anlage: **IV**
Ort: **Bedburg-Hau** Blatt-Nr.: **1.3.11.**
Reg.-Nr.: **K1950**

Generalentwässerungsplan 2021 bis 2032 **Übersichtsplan OT Moyland**
Maßstab: **1:2.500**

	Datum	Name	Nr.	Art der Änderung	Datum	Name
bearbeitet	05/2021	Angenandt				
gezeichnet	05/2021	Angenandt				
geprüft						

Kalkar, den *Galerig:*
T. Fehn *T. Weppe*

Bedburg-Hau, den *Aufgestellt:*